



Professionisti incaricati

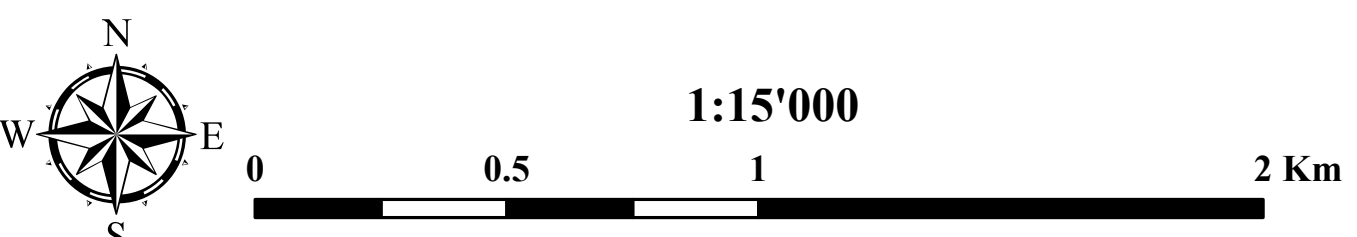
Approvato nella seduta del Consiglio Comunale

Data

Nr. _____ del _____

Legenda

- Rischio Sismico**
- Zone Stabili suscettibili di amplificazione**
 - 1012
 - 2001
 - 2002
 - 2003
 - 2004
 - 2005
 - 2006
- Zone instabili**
 - 3015/3080
- Arece di Protezione Civile**
 - Area di Attesa
 - Area di Accoglienza o Ricovero
 - Area di Ammassamento Soccorsi
 - Area Dedicata ai Minori
 - Area Moduli Scolastici Provvisori
- Strutture Strategiche**
 - Strutture Ospedaliere
 - S.O. a)
 - S.O. b)
- Strutture Civili**
 - Sede COC
 - S.C. a)
 - S.C. e)
 - COC
- Strutture Militari**
 - S.M. a)
- Edifici Rilevanti**
- Strutture per l'Istruzione**
- Strutture Civili**
 - S.C. a)
 - S.C. b)
 - S.C. c)
 - S.C. d)
 - S.C. e)
 - S.C. j)
 - S.C. k)
- Infrastrutture**
 - I. a)
 - I. c)
 - I. d)
- Rete Viaria**
 - Strada Provinciale
 - Ferrovie: Roma-Capranica-Viterbo
 - Limiti Amministrativi



Catalogo Parametrico dei Terremoti Italiani 2015

Istituto Nazionale di Geofisica e Vulcanologia

Intensità	Data	Area dell'Epicentro	NMDP	Io	Mw
3	1972 11 26	Marche meridionali	73	8	5.48
4	1980 06 14	Marsica	69	5-6	4.96
4	1984 05 07	Monti della Meta	912	8	5.86
4	1988 04 30	Colli Albani	39	5-6	3.55
4	2005 08 22	Costa laziare	57	5-6	4.78

2015 - Database Macrosismico Italiano 2015

NMDP - numero di macrosismic data point

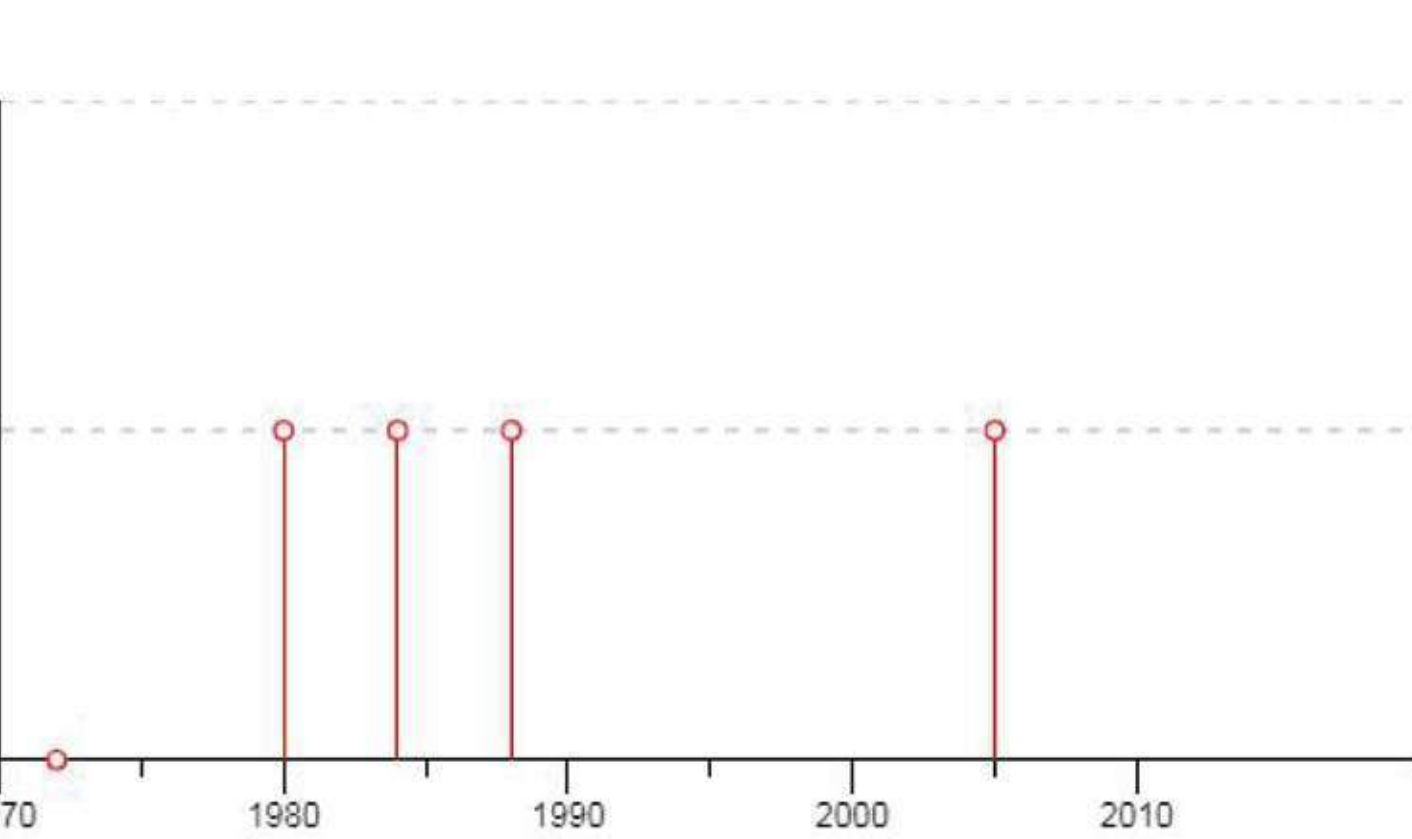
Io - Intensità epicentrale

Mw - magnitudo momento

Classificazione sismica aggiornata marzo 2015

Denominazione	Classificazione 2015	ag
Guidonia Montecelio	2B	0.15 < ag <= 0.25

a_g = accelerazione con probabilità di superamento pari al 10% in 50 anni



Arece di Attesa

AA001	Parcheggio, SP11b 41: asfalto, mq 820; Persone ospitabili 410
AA002	Parcheggio, Via Prati della Renna Via La Spezia: asfalto, mq 600; Persone ospitabili 300
AA003	Parcheggio, SP11b Via Prati della Renna: asfalto, mq 600; Persone ospitabili 300
AA004	Piazza, Piazza del Molo: asfalto, mq 3.000; Persone ospitabili 1.500
AA005	Parcheggio, SP5a/Via Gastone Tosato: asfalto, mq 3.400; Persone ospitabili 1.700
AA006	Parcheggio, Via San Francesco: asfalto, mq 750; Persone ospitabili 300
AA007	Parcheggio, Via Duca degli Abruzzi: asfalto, mq 680; Persone ospitabili 340
AA008	Parcheggio, Via Vicinale dei Vignali: asfalto, mq 1.800; Persone ospitabili 900
AA009	Parcheggio, Via Lago di Orta/SP3a: asfalto, mq 2.000; Persone ospitabili 1000
AA010	Parcheggio e parco, Via Anguillarese: asfalto e terra, mq 3.500; Persone ospitabili 1700
AA011	Parcheggio, Via Anguillarese 89: asfalto, mq 4.100; Persone ospitabili 2.000
AA012	Parco, Via Aldo Moro/Via W. Churchill: terra, mq 2.800; Persone ospitabili 1.400
AA013	Parco, Via Pietro Nanni: terra, mq 2.800; Persone ospitabili 1.400
AA014	Parcheggio chiesa, Via della Mainella 89: asfalto, mq 2.800; Persone ospitabili 1.400
AA015	Parcheggio, Via Pizzo Morronto: asfalto, mq 2.000; Persone ospitabili 1.000

Area di Ammassamento Soccorsi

AM001	Parche e Sala Polifunzionale, Via Duca degli Abruzzi: mq 7.000; Soccorsi ospitabili: 140
-------	--

Area di Accoglienza o Ricovero

AR001	Campo sportivo, Via Duca degli Abruzzi: prato, mq 13.000; Persone ospitabili 500
AR002	Centro polisportivo, Via Duca degli Abruzzi: mq 18.000; Persone ospitabili 500
AR003	Campo sportivo, Via Duca degli Abruzzi: prato, mq 9.000; Persone ospitabili 300

Struttura di Accoglienza/Area dedicata ai minori

DM001	Centro polisportivo, Via Duca degli Abruzzi: mq 9.000; Minori ospitabili 1125
-------	---

Area da assestare - Moduli Scolastici Provvisori

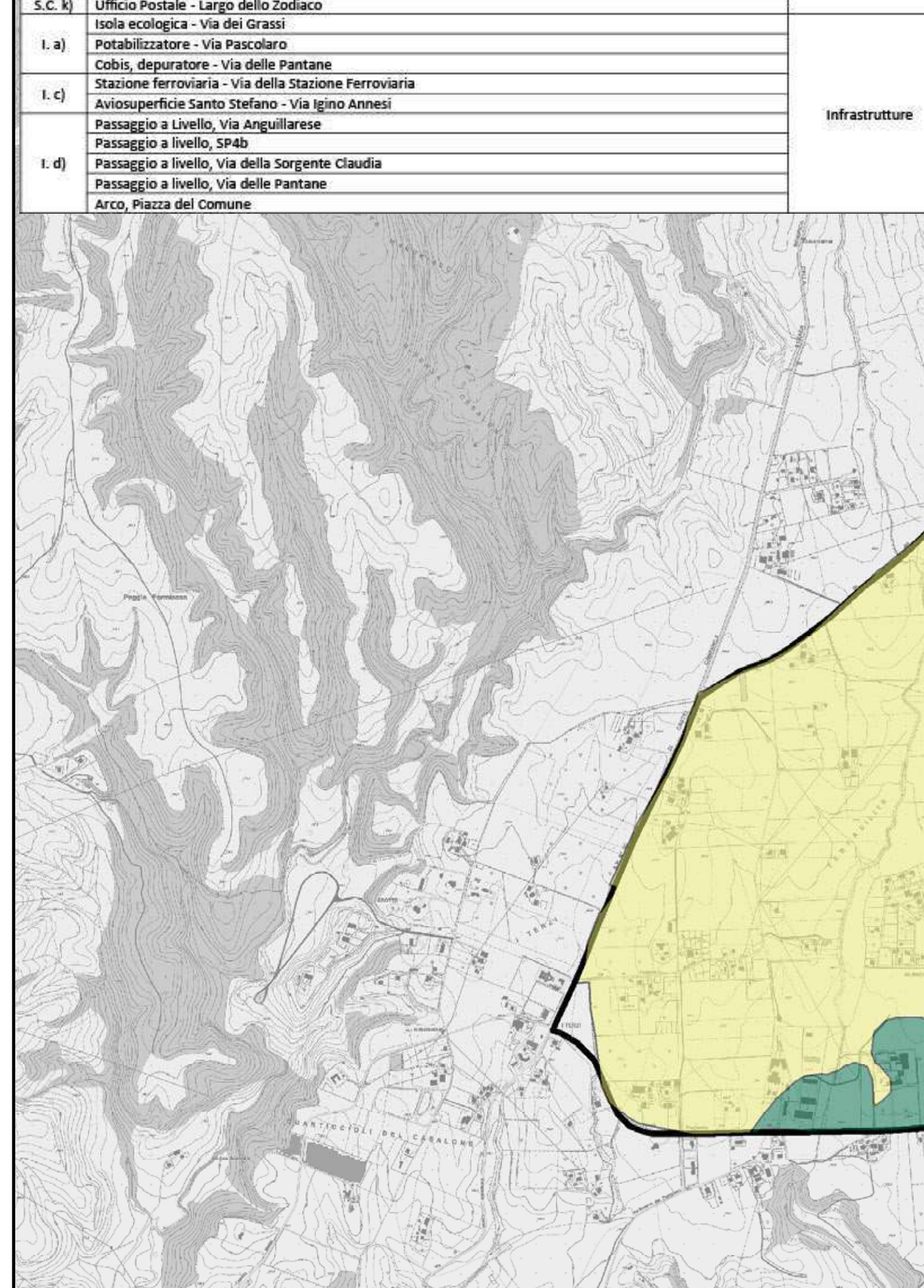
MPS001	Via Duca degli Abruzzi: mq 13.000; Capacità ricettiva 170
--------	---

Edifici Strategici

S.O. a)	Postazione Ares 118 - Via Anguillarese, 145	Strutture Ospedaliere
	Centro Diagnostico Sabatino - Via Romana, 10	
	Panacea Srl - Via Anguillarese, 13	
	Centro Odontoiatrico Sabazia Srl - Via Monte Calvario, 1	
	Ambulatorio Veterinario Sabazia - SP5a, 123-125	
	Ambulatorio Veterinario San Francesco Di Francocci Dr. F. & Zorzi Dr. A. - Via di San Francesco, 4	
	Ambulatorio Veterinario Castorini - Via Anguillarese, 41	
	Veterinario Pezzoli - Via del Trivio, 18	
	Clinica Veterinaria - Via Braccianese 19.200 km	
	Villa San Biagio Residenza per la Terza Età - Viale Reginaldo Belloni, 3	
	Casa di Riposo per anziani "Villa Veronica" - Via Re di Puglia, 11	
	Casa di Riposo "L'Aurora Di Marzo Srl" - Via Cavour, 10	
	Casa di Riposo Sabazia Residence - Via F. Chopin, 2	
	Casa di Riposo "Villa Serena" - Via Marchigiana, 3	
	Casa di Riposo "OASIS" - Via G. Matteotti, 8	
S.O. b)	Casa di Riposo "L'Appello di Santa Maria & C." - Via Vicinale dei Vignali, 24	Strutture Civili
	"Insieme" residenza per anziani - Via Anguillarese, 40	
	Comunità Alloggio - Via Tiberio Rossi, 1	
	Casa famiglia per la terza età "La Luisa" - Via Aloisio Anguillara, 8	
	La Cittadella per disabili - Via Giuseppe Mazzi, 2	
	Centro Ambulanza - Via Fossa Petrosi, 18	
	Farmacia Dell'Elce - Via dei Faggi, 1	
	Farmacia comunale - Via Vicinale dei Vignali, 26	
	Farmacia De Cecco - Via Romana, 22	
	Farmacia Fritolo - Via Anguillarese, 133	
	Centro sociale anziani - Via della Stazione Ferroviaria	
	Azienda Unita Sanitaria Locale Roma 4 e Consultorio familiare - Via Marco Polo, 1	
Sede COC	Sede COC - SP5a, 145	
S.C. a)	Municipio - Piazza del Comune, 1	
	Autoparco comunale - Via Duca degli Abruzzi, 70	
	Ufficio Scuola e Turismo - Piazza del Lavatoio	
S.C. c)	Protezione Civile - Via Duca degli Abruzzi, 70	
S.C. d)	Area Militare - Vigna di Valle	
S.M. a)	Carabinieri Comando Stazione Anguillara Sabazia - Via Caduti Di Nassirya, 7	
	Polizia - Piazza del Comune	

Edifici Rilevanti

S.I. a)	Asilo Nido "Il bianchetto" - Via Duca degli Abruzzi	Strutture per l'Istruzione			
	Asilo Nido "Ines" - Via Francesco Ambrogi - Via Lago di Orta, 3				
	Asilo Nido "Il giardino delle Meraviglie" - Via Comunale di S. Francesco, 380				
	Asilo Nido "Tiziana dei Tesori di Mariotti Alessi" - Via Anguillarese, 50/primo piano				
	Asilo Nido "Scorobocchioni a cura di Paola e Ester" - Via Augusto, 7				
	Asilo Nido "Cr-Eisco Associazione" - Via delle Rose, 13				
	IC San Francesco: SCUOLA SECONDARIA DI GRADO (Sede Centrale) - Via San Francesco, 271				
	IC San Francesco: SCUOLA DELL'INFANZIA e PRIMARIA - Via San Francesco, 271				
	Scuola dell'Infanzia e Primaria "Noemi le Forche" - Via degli Olivandri, 3				
	CD Anguillara: Scuola dell'Infanzia e Primaria - Via Verdi, 1				
	Luogo scientifico e artistico statale "Piazza Vian" - Via della Mainella				
	Intesi Massimo - Via Anguillarese, km 4.200				
	B&B al Vicolo dei Pescatori, Vicolo dei Pescatori 23				
	B&B "Villa Giuliana" - Via Adige 4				
	B&B "La Camella" - Via Pia 2				
S.C. e)	B&B "Villa the countryside relax" - Via dei Sorti Lunghi, 16	Strutture Civili			
	B&B "Domus Angularia" - Piazza del Comune 7				
	B&B "Le Colonne" - Via comunale di Casano 22				
	B&B "Tavernacci" - Via Palmiro Togliatti 33				
	B&B "Green Oasis" - Via Anguillarese, 120				
	La Rondine Holidays - Via Pizzo Morronto 46				
	Zibergo "La collina sul Lago" - Via di Pizzo Prato				
	Agriturismo "I due Laghi" - Via della Marmotta				
	Agriturismo Zugarali - Via Comunale di S. Francesco, 2590				
S.C. c)	Tuodi Superfranco - Via Anguillarese, 151		Strutture Civili		
	CONADO - Via Pizzo Morronto, 79				
S.C. b)	Carrefour Market - Largo dello Zodiaco, 3				
	Maury's - Via G. Giolitti, 3				
	Prevea - SP5a, 135				
S.C. c)	Biblioteca Comunale Angela Zucconi - Largo dello Zodiaco, 21			Strutture Civili	
	Parco archeologico naturalistico dell'Acqua Claudia - Via della Sorgente Claudia				
	Museo del Neolitico - Via Anguillarese, 145				
	Unicredit - Via Arturo Toscanini, 1				
S.C. d)	Banca di Credito di Formello e Trevignano - Via Alessandro Volta, 7	Strutture Civili			
	BNL - Via Anguillarese, 52				
	UBI Banca - Via Anguillarese, 89				
	Cimitero comunale - Via Gastone Tosato				
	Chiesa San Francesco - Via Alessandro Manzoni, 9				
	Chiesa San Francesco - Via Alessandro Manzoni, 9				
	La Disciplina - Piazza della Collegiata				
S.C. e)	Chiesa San Biagio - Via S. Biagio		Strutture Civili		
	Madonna delle Grazie - Viale Reginaldo Belloni				
	Oratorio - Viale Reginaldo Belloni				
	Chiesa Regina Pacis - Via G. Matteotti, 41				
	Centro Islamico - Via Matteotti, 12				
S.C. j)	Centro Sportivo "Sabazia" - Via della Mainella			Strutture Civili	
	Palestra privata - Via Cavalieri di Vittorio Veneto, 1				
S.C. k)	Palestra - Via delle Palme, 20				Strutture Civili
	Ufficio Istituzionale - Largo dello Zodiaco				
S.I. a)	Isola ecologica - Via dei Grati	Infrastrutture			
	Potabilizzatore - Via Pascariolo				
	Cobin, depuratore - Via delle Pantane				
I. c)	Stazione Ferroviaria - Via della Stazione Ferroviaria				
	Aviosuperficie Santo Stefano - Via Igino Annesi				
	Passaggio a livello, SP4b				
	Passaggio a livello, Via Anguillarese				
I. d)	Passaggio a livello, SP4b				
	Passaggio a livello, Via della Sorgente Claudia				
	Passaggio a livello, Via delle Pantane				
	Arco, Piazza del Comune				



Tav. 1

